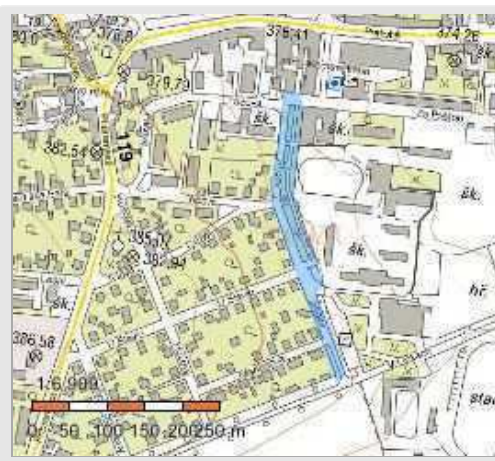
	<b>Ing. Jiří Cihlář</b> dopravní inženýr projektant dopravních staveb mobil: 604 982 826	Autorizoval	Ing. Jiří Cihlář	Profese	doprava
		Vypracoval	Ing. Jiří Cihlář	Číslo zakázky	201939-3
Místo stavby	ul. U Slávie, Město Dobříš – dle situace širších vztahů			Datum	08/2020
Stavebník	město Dobříš			Stupeň	DPS
Objednatel dok.	město Dobříš, Odbor místního rozvoje			Revize	A
Název akce	DOBŘÍŠ, UL. U SLÁVIE – STAVEBNÍ ÚPRAVY			Formát	1xA4
				Paré	
Název objektu	DOKLADOVÁ ČÁST			Měřítko	- - -
Název přílohy	SEZNAM DOTČENÝCH POZEMKŮ			Číslo přílohy	E.3

k.ú. Dobříš [627968]						
Číslo pozemku	Vlastník	Druh pozemku	Využití	Způsob ochrany	Výměra [m <sup>2</sup> ]	Zábor ploch celkem [m <sup>2</sup> ]
348/46	Město Dobříš, Mírové náměstí 119, 26301 Dobříš	ostatní plocha	ostatní komunikace	- - -	9118	444,0
348/116	Město Dobříš, Mírové náměstí 119, 26301 Dobříš	ostatní plocha	ostatní komunikace	- - -	2116	1468,0
348/194	Město Dobříš, Mírové náměstí 119, 26301 Dobříš	ostatní plocha	jiná plocha	- - -	9166	5,0
766/1	Město Dobříš, Mírové náměstí 119, 26301 Dobříš	ostatní plocha	ostatní komunikace	- - -	2196	65,0
2456/1	Město Dobříš, Mírové náměstí 119, 26301 Dobříš	ostatní plocha	ostatní komunikace	- - -	3219	143,0
2513/1	Město Dobříš, Mírové náměstí 119, 26301 Dobříš	ostatní plocha	ostatní komunikace	- - -	1844	1290,0
2513/2	Město Dobříš, Mírové náměstí 119, 26301 Dobříš	ostatní plocha	ostatní komunikace	- - -	4036	194,0

## Informace o pozemku

Parcelní číslo:	<a href="#">348/46</a>
Obec:	<a href="#">Dobříš [540111]</a>
Katastrální území:	<a href="#">Dobříš [627968]</a>
Číslo LV:	<a href="#">10001</a>
Výměra [m <sup>2</sup> ]:	9118
Typ parcely:	Parcela katastru nemovitostí
Mapový list:	DKM
Určení výměry:	Graficky nebo v digitalizované mapě
Způsob využití:	ostatní komunikace
Druh pozemku:	ostatní plocha



## Vlastníci, jiní oprávnění

Vlastnické právo	Podíl
Město Dobříš, Mírové náměstí 119, 26301 Dobříš	

## Způsob ochrany nemovitosti

Nejsou evidovány žádné způsoby ochrany.

## Seznam BPEJ

Parcela nemá evidované BPEJ.

## Omezení vlastnického práva

Typ
Věcné břemeno (podle listiny)

## Jiné zápisy

Typ
Změna výměr obnovou operátu

Řízení, v rámci kterých byl k nemovitosti zapsán cenový údaj
--

Nemovitost je v územním obvodu, kde státní správu katastru nemovitostí ČR vykonává [Katastrální úřad pro Středočeský kraj, Katastrální pracoviště Příbram](#)

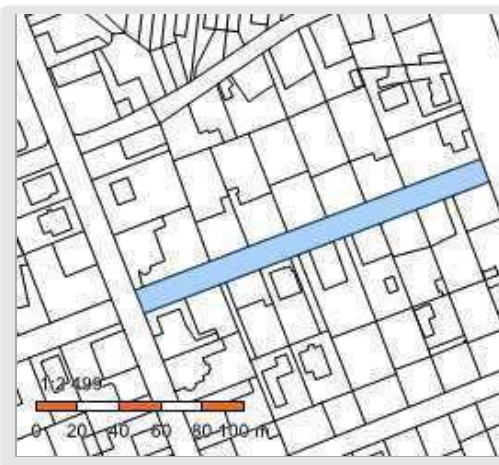
Zobrazené údaje mají informativní charakter. Platnost k 25.05.2020 09:00:00.

© 2004 - 2020 [Český úřad zeměměřický a katastrální](#), Pod sídlištěm 1800/9, Kobylisy, 18211 Praha 8  
Podání určená katastrálním úřadům a pracovištím zasílejte přímo na [jejich e-mail adresu](#).

Verze aplikace: 5.6.2 build 0

## Informace o pozemku

Parcelní číslo:	<a href="#">348/116</a>
Obec:	<a href="#">Dobříš [540111]</a>
Katastrální území:	<a href="#">Dobříš [627968]</a>
Číslo LV:	<a href="#">10001</a>
Výměra [m²]:	2116
Typ parcely:	Parcela katastru nemovitostí
Mapový list:	DKM
Určení výměry:	Ze souřadnic v S-JTSK
Způsob využití:	ostatní komunikace
Druh pozemku:	ostatní plocha



## Vlastníci, jiní oprávnění

Vlastnické právo	Podíl
Město Dobříš, Mírové náměstí 119, 26301 Dobříš	

## Způsob ochrany nemovitosti

Nejsou evidovány žádné způsoby ochrany.

## Seznam BPEJ

Parcela nemá evidované BPEJ.

## Omezení vlastnického práva

Typ
Věcné břemeno (podle listiny)

## Jiné zápisy

Typ
Změna výměr obnovou operátu

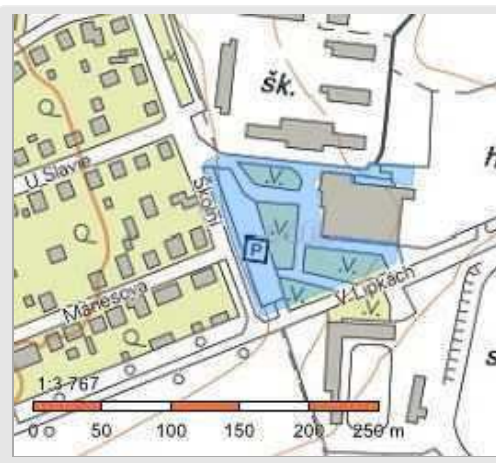
## Řízení, v rámci kterých byl k nemovitosti zapsán cenový údaj

Nemovitost je v územním obvodu, kde státní správu katastru nemovitostí ČR vykonává [Katastrální úřad pro Středočeský kraj, Katastrální pracoviště Příbram](#).

Zobrazené údaje mají informativní charakter. Platnost k 25.05.2020 09:00:00.

## Informace o pozemku

Parcelní číslo:	<a href="#">348/194</a>
Obec:	<a href="#">Dobříš [540111]</a>
Katastrální území:	<a href="#">Dobříš [627968]</a>
Číslo LV:	<a href="#">10001</a>
Výměra [m²]:	9166
Typ parcely:	Parcela katastru nemovitostí
Mapový list:	DKM
Určení výměry:	Ze souřadnic v S-JTSK
Způsob využití:	jiná plocha
Druh pozemku:	ostatní plocha



## Vlastníci, jiní oprávnění

Vlastnické právo	Podíl
Město Dobříš, Mírové náměstí 119, 26301 Dobříš	

## Způsob ochrany nemovitosti

Nejsou evidovány žádné způsoby ochrany.

## Seznam BPEJ

Parcela nemá evidované BPEJ.

## Omezení vlastnického práva

Nejsou evidována žádná omezení.

## Jiné zápisy

Nejsou evidovány žádné jiné zápisy.

### Řízení, v rámci kterých byl k nemovitosti zapsán cenový údaj

Nemovitost je v územním obvodu, kde státní správu katastru nemovitostí ČR vykonává [Katastrální úřad pro Středočeský kraj, Katastrální pracoviště Příbram](#)

Zobrazené údaje mají informativní charakter. Platnost k 25.05.2020 09:00:00.

## Informace o pozemku

Parcelní číslo:	<a href="#">766/1</a>
Obec:	<a href="#">Dobříš [540111]</a>
Katastrální území:	<a href="#">Dobříš [627968]</a>
Číslo LV:	<a href="#">10001</a>
Výměra [m²]:	2196
Typ parcely:	Parcela katastru nemovitostí
Mapový list:	DKM
Určení výměry:	Ze souřadnic v S-JTSK
Způsob využití:	ostatní komunikace
Druh pozemku:	ostatní plocha



## Vlastníci, jiní oprávnění

Vlastnické právo	Podíl
Město Dobříš, Mírové náměstí 119, 26301 Dobříš	

## Způsob ochrany nemovitosti

Nejsou evidovány žádné způsoby ochrany.

## Seznam BPEJ

Parcela nemá evidované BPEJ.

## Omezení vlastnického práva

Typ
Věcné břemeno (podle listiny)

## Jiné zápisy

Typ
Změna výměr obnovou operátu

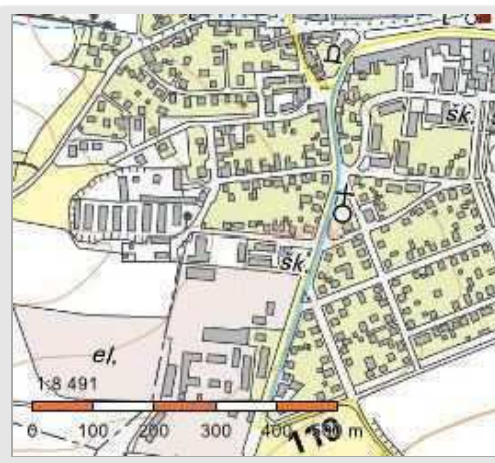
## Řízení, v rámci kterých byl k nemovitosti zapsán cenový údaj

Nemovitost je v územním obvodu, kde státní správu katastru nemovitostí ČR vykonává [Katastrální úřad pro Středočeský kraj, Katastrální pracoviště Příbram](#).

Zobrazené údaje mají informativní charakter. Platnost k 25.05.2020 09:00:00.

## Informace o pozemku

Parcelní číslo:	<a href="#">2456/1</a>
Obec:	<a href="#">Dobříš [540111]</a>
Katastrální území:	<a href="#">Dobříš [627968]</a>
Číslo LV:	<a href="#">10001</a>
Výměra [m <sup>2</sup> ]:	3219
Typ parcely:	Parcela katastru nemovitostí
Mapový list:	DKM
Určení výměry:	Graficky nebo v digitalizované mapě
Způsob využití:	ostatní komunikace
Druh pozemku:	ostatní plocha



## Vlastníci, jiní oprávnění

Vlastnické právo	Podíl
Město Dobříš, Mírové náměstí 119, 26301 Dobříš	

## Způsob ochrany nemovitosti

Nejsou evidovány žádné způsoby ochrany.

## Seznam BPEJ

Parcela nemá evidované BPEJ.

## Omezení vlastnického práva

Typ
Věcné břemeno (podle listiny)

## Jiné zápisy

Nejsou evidovány žádné jiné zápisy.

Řízení, v rámci kterých byl k nemovitosti zapsán cenový údaj

Nemovitost je v územním obvodu, kde státní správu katastru nemovitostí ČR vykonává [Katastrální úřad pro Středočeský kraj, Katastrální pracoviště Příbram](#)

Zobrazené údaje mají informativní charakter. Platnost k 25.05.2020 09:00:00.

## Informace o pozemku

Parcelní číslo:	<a href="#">2513/1</a>
Obec:	<a href="#">Dobříš [540111]</a>
Katastrální území:	<a href="#">Dobříš [627968]</a>
Číslo LV:	<a href="#">10001</a>
Výměra [m²]:	1844
Typ parcely:	Parcela katastru nemovitostí
Mapový list:	DKM
Určení výměry:	Ze souřadnic v S-JTSK
Způsob využití:	ostatní komunikace
Druh pozemku:	ostatní plocha



## Vlastníci, jiní oprávnění

Vlastnické právo	Podíl
Město Dobříš, Mírové náměstí 119, 26301 Dobříš	

## Způsob ochrany nemovitosti

Nejsou evidovány žádné způsoby ochrany.

## Seznam BPEJ

Parcela nemá evidované BPEJ.

## Omezení vlastnického práva

Typ
Věcné břemeno (podle listiny)

## Jiné zápisy

Typ
Změna výměr obnovou operátu

## Řízení, v rámci kterých byl k nemovitosti zapsán cenový údaj

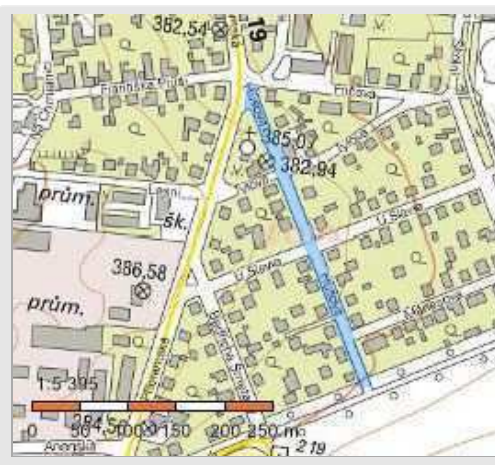
Nemovitost je v územním obvodu, kde státní správu katastru nemovitostí ČR vykonává [Katastrální úřad pro Středočeský kraj, Katastrální pracoviště Příbram](#).

Zobrazené údaje mají informativní charakter. Platnost k 25.05.2020 09:00:00.



## Informace o pozemku

Parcelní číslo:	<a href="#">2513/2</a>
Obec:	<a href="#">Dobříš [540111]</a>
Katastrální území:	<a href="#">Dobříš [627968]</a>
Číslo LV:	<a href="#">10001</a>
Výměra [m <sup>2</sup> ]:	4036
Typ parcely:	Parcela katastru nemovitostí
Mapový list:	DKM
Určení výměry:	Graficky nebo v digitalizované mapě
Způsob využití:	ostatní komunikace
Druh pozemku:	ostatní plocha



## Vlastníci, jiní oprávnění

Vlastnické právo	Podíl
Město Dobříš, Mírové náměstí 119, 26301 Dobříš	

## Způsob ochrany nemovitosti

Nejsou evidovány žádné způsoby ochrany.

## Seznam BPEJ

Parcela nemá evidované BPEJ.

## Omezení vlastnického práva

Typ
Věcné břemeno (podle listiny)

## Jiné zápisy

Typ
Změna výměr obnovou operátu

## Řízení, v rámci kterých byl k nemovitosti zapsán cenový údaj

Nemovitost je v územním obvodu, kde státní správu katastru nemovitostí ČR vykonává [Katastrální úřad pro Středočeský kraj, Katastrální pracoviště Příbram](#).

Zobrazené údaje mají informativní charakter. Platnost k 25.05.2020 09:00:00.